





**Lärmkartierung gemäß Richtlinie 2002/49/EG
4. Runde**

Konfliktkarte
Hauptverkehrsstraßen

Amt Rostocker Heide

-  Überschreitung 60 dB(A) Lden
-  Überschreitung 50 dB(A) Lnigt
-  Amtsgrenze
-  Gebäude

Berechnungsgrundlage: BUB 2021
Berechnungshöhe: 4 m
Berechnungsraster: 10 x 10 m

Kartengrundlage: © GeoBasis-DE/M-V (2022)

Datum: August 2022

